

Cette importante retenue d'eau récupère les eaux de ruissellement des campagnes avoisinantes. Le site dit le Flo a été agréablement aménagé en 2000; c'est un véritable havre de paix dont les eaux sont peuplées par de nombreux poissons.



Le territoire hannois est traversé par l'ancienne Chaussée romaine Bavay-Cologne. A l'intersection de la rue du Moxheron, se trouve l'Arbre Pierre, seul arbre perdu dans la campagne hesbignonne, à l'image du jeune Pierre qui, selon la légende, s'y reposa.



La Ferme du Soleil située à Ambresin a fait autrefois fonction d'hôtellerie. Le plus ancien bâtiment date du 18ème siècle



L'église Saint Martin de Thisnes se distingue au loin avec sa puissante tour romane surmontée d'une élégante flèche octogonale allant en se rétrécissant en quatre zones.



A maints endroits, les paysages hesbignons s'imposent au promeneur. Une venelle conduit au village de Wansin, dont les habitations s'étagent le long de l'Absoul. On y remarque une falaise de marne présentant une coupe géologique au travers du crétacé supérieur.



Wansin est sans doute un des plus anciens villages de la région, qui a été occupé dès la préhistoire. Des fouilles ont permis de découvrir ce qui fut une exploitation d'une carrière de silix.

Implanté en bordure du ruisseau Henri Fontaine, ce moulin à eau a été construit essentiellement au 18ème siècle en grand appareil de calcaire. A l'intérieur, le mécanisme est encore en parfait état de fonctionnement.



Le moulin abrite une collection exceptionnelle de quelque 47.000 boîtes en fer blanc lithographiées et s'intègre dans un cadre électrique de plusieurs hectares où vivent quelques animaux exotiques.



La zone des 7 Fontaines est un site où émergent de nombreuses sources qui ont favorisé la culture du cresson. Ce site naturel se distingue par son biotope. On y trouve nombre d'espèces végétales typiques des milieux humides.



Cette ancienne ligne de chemin de fer, la ligne 127, reliant Moba (Huy) à Landen est dorénavant aménagée en RAVeL (réseau autonome de voies lentes non motorisées). Elle traverse le territoire hannois sur une distance de 10 km avant de rejoindre la commune de Braives. Le RAVeL est réservé aux catégories d'usagers qu'on appelle parfois 'non motorisés'. Il s'agit principalement des piétons, des cyclistes et des personnes à mobilité réduite ainsi qu'aux cavaliers.

La prospérité de Hannut au 19ème siècle et au début du 20ème siècle est en grande partie due à la présence de mines de charbon. Sur ce site se trouvait la gare où s'activait le transport de personnes, mais aussi de biens de toutes sortes (matières premières, betteraves sucrières, des produits finis...).




Les trois lignes vicinales ont fermé les unes après les autres dans les années 50, et le trafic régulier sur la Ligne 127, qui avait débuté en 1870, s'est arrêté en 1963.



Les bâtiments ont été aménagés récemment et abritent les services du Forem.

Circuits

VTT




sur le territoire de Hannut



VILLE DE
HANNUT



Province de Liège



La Ville de Hannut se dote de deux circuits VTT permanents à la plus grande satisfaction des amoureux de la petite reine et de la nature.

Respectivement de 15 et 37 km, ils ont été conçus pour permettre à tout un chacun, tant les sportifs confirmés que les familles, de découvrir ou redécouvrir les richesses naturelles et paysagères de la campagne hesbignonne.

Ces circuits s'inscrivent dans la volonté de dynamiser le tourisme hannutois par la mise en valeur de notre patrimoine naturel.

Ils complètent ainsi les nombreuses promenades pédestres ainsi que le RAVEL qui sillonnent notre territoire.

Que soient ici remerciés les concepteurs du projet dont Hannut Tourisme Promotion et son Président, Freddy Désir.

Bonne promenade à tous.

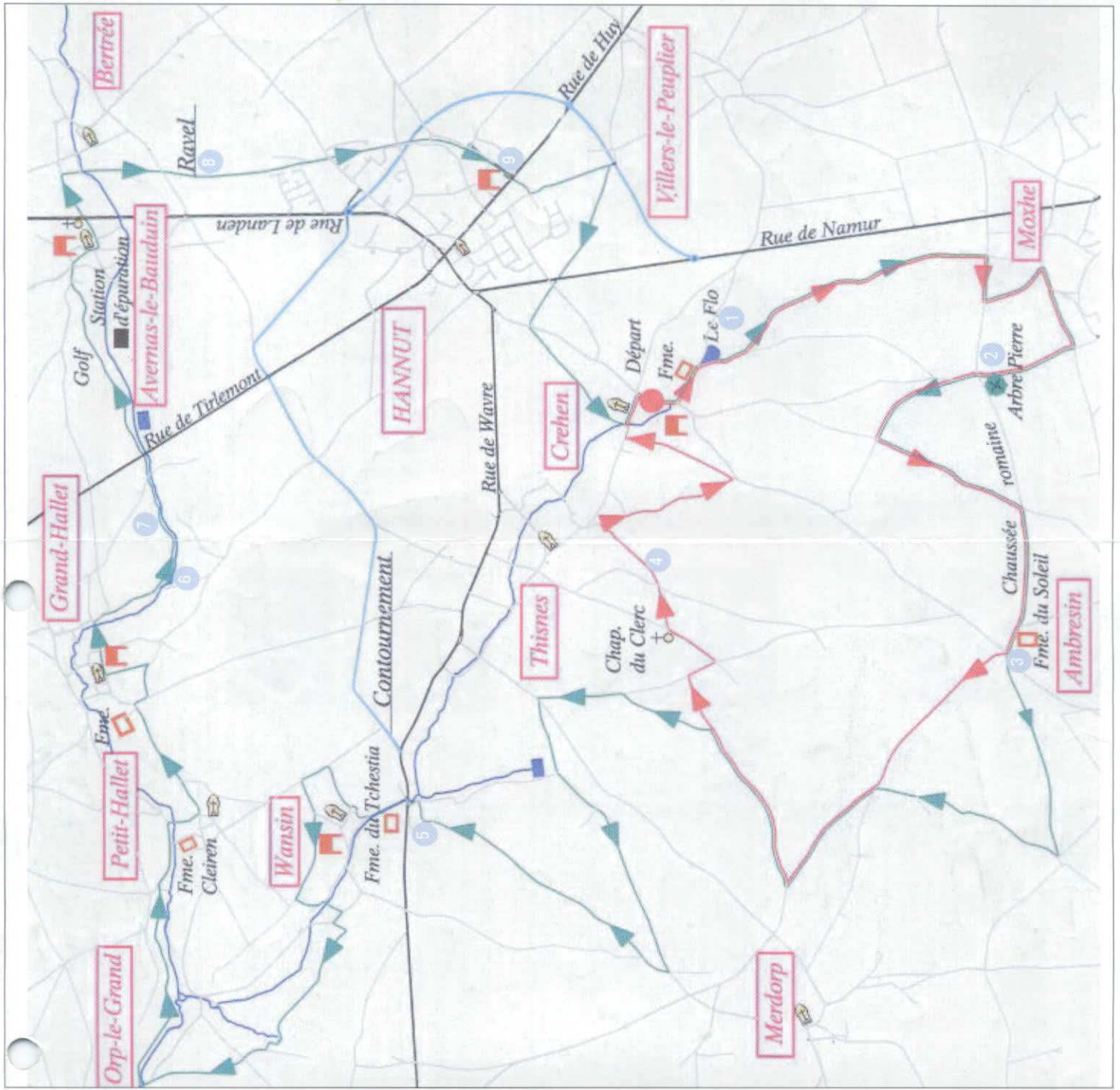
Le Secrétaire communal,
Pol MATERNE.

Le Bourgmestre en titre
et Secrétaire d'Etat,
Hervé JAMAR.

L'Echevin du Tourisme,
Pol OTER.

Le Bourgmestre ff,
Jean-Claude JADOT.

Légende	
	Départ
	Circuit 37 km
	Circuit 15 km
	Panneau d'information
	Eglise
	Chapelle
	Ferme
	Ruisseau



Routebeschrijving

Deze landelijke route leidt u doorheen het brede valleigebeid van de Kleine en Grote Gete. In Zoutleeuw passeert u de Kleine en de Grote Gete en in Budingen ziet u waar beide samenvloeden tot één rivier.

De omgeving zijn vooral grasweiden, afgezoomd met hagen en rijen populieren. Het parcours begint vrij vlak maar wordt langzaam heuvelachtiger rond de streek van Kortenaeken en Geetbets. Dit is een streek waar intensief aan fruitteelst gedaan wordt, boomgaarden vormen een vertrouwd element in het landschap. Waar je ook kijkt, overal zie je implantingen van fruitbomen die uiteraard overal in de bloesemperiode al hun pracht ten toon spreiden.

Bezienswaardigheden

- **Het Vinne**
Het Natuur Inrichtingsproject in Het Vinne - het opnieuw creëren van het grootste binnenmeer van Vlaanderen - is volop in uitvoering, en stilaan wordt de omvang van de open ruimte voelbaar wanneer u het domein betreedt.
- **St.-Leonarduskerk, Grote Markt Zoutleeuw.** (= einde van de route)
In 1125 liet de abdijs van Vlierbeek (Leuven) een romaanse kapel ter ere van de Heilige Leonardus van Noblac bouwen binnen de stadswallen van Leeuw. Deze kapel werd in 1231 verheven tot parochiekerk en kende sindsdien een lange bouwgeschiedenis: het monumentaal gotisch gebouw werd grotendeels opgetrokken tussen de 13de en de 16de eeuw.
De Sint-Leonarduskerk is rijk aan kunstschatten en dankt voornamelijk daaraan haar internationale bekendheid. De Beeldenstorm in 1566 en de Franse Revolutie gingen vrijwel ongemerkt aan de kerk voorbij, waardoor het indrukwekkende kunstpatrimonium dat gedurende eeuwen is opgebouwd voor het grootste deel bewaard bleef: retabels, schilderingen, heiligenbeelden, koper- en zilverwerk, misgewaden en andere devote voorwerpen. In wat volgt worden een aantal van de pronkstukken weergegeven.

De mountainbikeroute loopt langs 3 gemeenten in het Hageland: Zoutleeuw, Kortenaeken en Geetbets

Zoutleeuw

Zoutleeuw is te situeren in het Hageland, dit is een oude, Vlaamse plattelandsstreek in het oosten van de provincie Vlaams-Brabant. Langs de oevers van de Kleine Gete duikt Zoutleeuw verrassend op tussen het Hagelands groen. Met zijn landelijke ligging lijkt het stadje wel een dorp, maar het prachtig bouwkundig erfgoed getuigt nog van een groots verleden.

Kortenaeken


Kortenaeken is een gemeente versholten in een Hagelands heuvellandschap, bestaande uit 7 dorpskerken. In het brede valleigebeid van de Velpen vormen de boomgaarden een vertrouwd beeld.

Geetbets

Groot Geetbets bestaat uit 3 deelgemeenten, nl. Geetbets, Rummen en Grazen. Geetbets ligt aan de Gete. Geetbets ligt in het Hageland terwijl Rummen en Grazen deel uitmaken van een vochtig Haspengouw. Geetbets bevindt zich in het overgangsbied tussen Hageland en Haspengouw en heeft een zachtgolvend landschap met onregelmatige bodem bestaande uit klei- en zandgrond.

Zoutleeuw

Mountainbikeroute



53
km

Provincie Vlaams-Brabant

Bloso-mountainbikeroutes

De Bloso-mountainbikeroutes zijn een initiatief van de provinciale werkgroepen 'Natuur en Sport'. Hierin zetelen vertegenwoordigers van Bloso, de Provinciale Sportdienst, Bos en Groen, Natuur en milieu- en sportgroeperingen. Ze hebben tot taak regulerend en preventief op te treden inzake sportbeoefening in de natuur.

In samenwerking met gemeenten zijn in Vlaanderen permanente mountainbikeroutes uitgestippeld en aangelegd. Ze zijn uniform bewegwijzerd en op elke startplaats staat een aankondigingsbord met de nodige informatie. Deze mountainbikeroutes hebben een gemiddelde lengte van 35 km; de meeste zijn opgebouwd uit 3 op elkaar aansluitende lussen die aangeduid zijn met een gekleurd signaalsymbool: groen - blauw - rood.

Startplaats

1 De Passant,

St.-Truidensesteenweg 1a, 3440 Zoutleeuw

Parking: ja
 Drinkgelegenheid: ja
 Kleedkamers/douches: ja
 Fiets reinigen: neen

2 Drinkkeilsstraat, 3454 Geethets

Parking: ja
 Drinkgelegenheid: ja
 Kleedkamers/douches: neen
 Fiets reinigen: neen

3 Zaal 'Den Berg',

Dorpsstraat 97a, 3470 Kortenaeken

Parking: ja
 Drinkgelegenheid: ja
 Kleedkamers/douches: neen
 Fiets reinigen: neen

Verhuur mountainbikes

Er kunnen geen mountainbikes gehuurd worden.

Signaalsymbolen

De sterren geven een aanwijzing van de moeilijkheidsgraad van een Bloso-mountainbikeroute.

- beginnende mountainbikers beleven hier plezier aan
- wat meer ervaring is mooi meegenomen

de sportieve mountainbiker kan hier zijn hart ophalen

verbindingstraject naar andere Bloso-mountainbikeroute

Afstanden

- ± 36 km
- 53% off-road
- ± 53 km
- 53% off-road

Gedragsregels

- Blijf op de bewegwijzerde wegen of paden. Trek dus niet dwars door bos of veld.
- Respecteer natuur en omgeving: laat geen afval achter, breng geen beschadigingen aan, wees niet te luidruchtig.
- Wees sportief en geef voorrang aan andere recreanten.
- Sport veilig:
 - oefen regelmatig en ga niet onvoorbereid tot het uiterste
 - sporten is slechts gezond als het regelmatig gebeurt
 - zorg dat je fiets in orde is

Draag voor alle veiligheid steeds een helm!

